

Rund um Klaushagen

Rundweg Jungfernheide

Klaushagen- Panzerweg- ehem.Heckenhaus Klaushagen-
Suckowwiesen- Klaushagen

Markierungszeichen: gelber Balken
Länge: 8,5 km



Rundweg Suckowsee

Apfelallee-Suckowseen-Lichtenhain-Apfelallee

Markierungszeichen: gelber Punkt
Länge: 5,5 km



Rundweg Vier-Brüder- Platz

Klaushagen (Kirche)- Heckenhaus Klaushagen- Wanderparkplatz-
Vier-Brüder-Platz- Heckenhaus- Klaushagen

Markierungszeichen: grüner Punkt
Länge: 4,3 km



Dokumentation zum Wanderweg

Name ... **Rundweg Jungfernheide**

Markierung **gelber Balken**



Baulastträger ... **Gemeinde Klaushagen**
(Gemeinde)

Amtsbereich: ... **Boitzenburg**

Länge : 8,5 km

Nutzung : als Wanderweg ☒
 als Radweg ☒ teilweise
 als Reitweg ☐

wann eröffnet: **1997**

Wegeführung: **Klaushagen-Panzerweg-ehe.Heckenhaus Klaush.-**

.....
Suckowwiesen-Klaushagen
.....
.....
.....

Besonderheiten :
.....

Anlage 1) Routenskizze mit Standortbezeichnung der Hinweisschilder,
 Rastplätze, Schutzhütten, Orientierungstafeln, Anbinder (Pferde) o.ä.

Anlage 2) Wegweisliste

Dokumentation zum Wanderweg

Name : **Rundweg Suckowsee**

Markierung **gelber Punkt**



Baulastträger**Gemeinde Klaushagen**.....
(Gemeinde)

Amtsbereich: **Boitzenburg**

Länge : **4,5 km**

Nutzung : als Wanderweg ☒
 als Radweg ☐
 als Reitweg ☐

wann eröffnet:**1997**.....

Wegeführung: **Apfelallee-Suckowseen-Lichtenhain-**
 Apfelallee

Besonderheiten : **Idyllisch gelegende Badestelle**

Anlage 1) Routenskizze mit Standortbezeichnung der Hinweisschilder,
 Rastplätze, Schutzhütten, Orientierungstafeln, Anbinder (Pferde) o.ä.

Anlage 2) Wegweisliste

Dokumentation zum Wanderweg

Name : **Rundweg Vier-Brüder-Platz**

Markierung **grüner Punkt**



Baulastträger **Gemeinde Klaushagen**
(Gemeinde)

Amtsbereich: **Boitzenburg**

Länge : **4,3 km**

Nutzung : als Wanderweg ☒
als Radweg ☒ **teilweise**
als Reitweg ☐

wann eröffnet:

Wegeführung: **Klaushagen(Kirche)-Heckenhaus Klaushagen-**

Wanderparkplatz- Vier-Brüder-Platz-Heckenhaus-

Klaushagen

Besonderheiten :

Anlage 1) Routenskizze mit Standortbezeichnung der Hinweisschilder,
Rastplätze, Schutzhütten, Orientierungstafeln, Anbinder (Pferde) o.ä.

Anlage 2) Wegweisliste












Wegweiserliste

Wanderweg: Rundweg Suckowsee

Nr.	Inhalt	Richt.	Standort
1	RW Suckowsee	links	Ausgang Suckowkurve Richt.Klaushagen
	Boitzenburg		
	Apfelallee	rechts	
	Lichtenhain	links	
2	Rundweg Suckowsee 5,5km Boitzenburg	links	Seeanfang
3	Rundweg Suckowsee	rechts	Nahe Rastplatz
4	Rundweg Suckowsee	links	Waldausgang Feldkante
5	Lichtenhain	links	Feldweg vor Lichtenh.
	Wichmannsdorf	rechts	

Wegweiserliste

Wanderweg: Rundweg Jungfernheide

Nr.	Inhalt	Richt.	Standort
6	RW-Jungfernheide 8,5 km 	rechts	Anfang Panzerweg
7	Großer Warthensee Warthe	links	Kreuz.Richt.Stabeshöhe
	Warthe 3,2 km	links	
	Jungfernheide 	rechts	
8	RW-Jungfernheide 	rechts	Abzw.vor Heckenhaus
9	Stabeshöhe Schlangenbruch	links	am Heckenhaus Klaush.
	RW-Jungfernheide 	rechts	
	Klaushagen	links	
	Warthe	rechts	
10	Boitzenburg 	rechts	Abzw.hinter Heckenhaus
	Parkplatz	links	
	Vier-Brüder-Platz 		
11	Boitzenburg 	rechts	Kreuz.am Rastplatz
	Jungfernheide 	rechts	
12	Jungfernheide 	rechts	Kreuz.Richt.Krinkowsee
13	Jungfernheide 	rechts	folgender Abzweig
	Krinkowsee	links	
	Badestelle	links	
	Columbusbrücke		
	Boitzenburg	links	
14	Jungfernheide 	links	Suckowkurve
	Suckowwiesen	links	
	Suckowsee	rechts	

Wegweiserliste

Wanderweg : Rundweg Vier-Brüder-Platz

Nr.	Inhalt	Richt.	Standort
15	Wanderparkplatz <input checked="" type="checkbox"/>	links	Kirche Klaushagen
	RW-Vier-Brüder-Platz 4,3km <input checked="" type="checkbox"/>	links	
16	Klaushagen 2km <input checked="" type="checkbox"/>	links	Kreuz.Richt.V.B.Platz
	Bullerwiesen <input checked="" type="checkbox"/>	links	
	Vier-Brüder-Platz <input checked="" type="checkbox"/>		
	Warthe 7km	rechts	
	Hausseebrücke 3km		
	Boitzenburg 5,5km	links	
	Schumellensee 3km		
17	Wanderparkplatz <input checked="" type="checkbox"/>	rechts	Kreuz.vor Wanderparkplatz
	Bröddin 5,5km	links	
	Warthe 6,5km		
	Hausseebrücke 2,5km	rechts	
	Hardenbeck 7,0km		
	Klaushagen 2,5km <input checked="" type="checkbox"/>	links	
	Boitzenburg 6,0km <input checked="" type="checkbox"/>		
18	RW-Vier-Brüder-Pl. <input checked="" type="checkbox"/>		am Wanderparkplatz
		links	

Rundweg Jungfernheide

Länge: 8,5 km

Markierung: 

Als Anfang für die Tour wären die sog. Suckowkurven an der Landstraße zwischen Klaushagen und Boitzenburg zu empfehlen. Der Weg führt über Hügel und Täler durch einen Buchenwald bis an einen breiten Waldweg. Hier biegen Sie links ab.



Weiter geht es in Richtung Klaushagen. Unterwegs können Sie einige bemerkenswerte Exemplare der „Gattung Baum“ bewundern, wie z.B. eine alte knorrige Eiche, eine mächtige Fichte und hohe, schlanke Douglasien und Lärchen.





Am Waldrand mündet der Weg in die ehemalige Panzerstraße. Dieser folgend, sehen Sie schon aus der Ferne den Kirchturm von Klausshagen.

Im Dorf angekommen, sollten Sie es nicht versäumen einen Blick in die Heimatstube zu werfen.



Vorbei an der Kirche führt die letzte Strecke der Wanderung die Landstraße zurück zum Ausgangspunkt.



Rundweg Suckowsee

Länge: 4,5 km

Markierung: 



Beginnen Sie Ihre Wanderung am besten in den sog. Suckowkurven an der Landstraße zwischen Klaushagen und Boitzenburg. Durch einen schönen Buchenwald gehen Sie auf den See zu.

Der Weg führt Sie immer am Ufer entlang. Einmal befinden Sie sich fast auf gleicher Höhe mit dem Wasserspiegel, ein Stückchen weiter blicken Sie einige Meter in die Tiefe.



Als aufmerksamer Wanderer können Sie zahlreiche Wasservogel beobachten, z.B. Bleßhühner, Stock- und Reiherenten, Fischreiher oder Schwäne. Dieser Artenreichtum ist wohl auch ein Zeichen für die weitgehend intakte Natur in unserer Region.

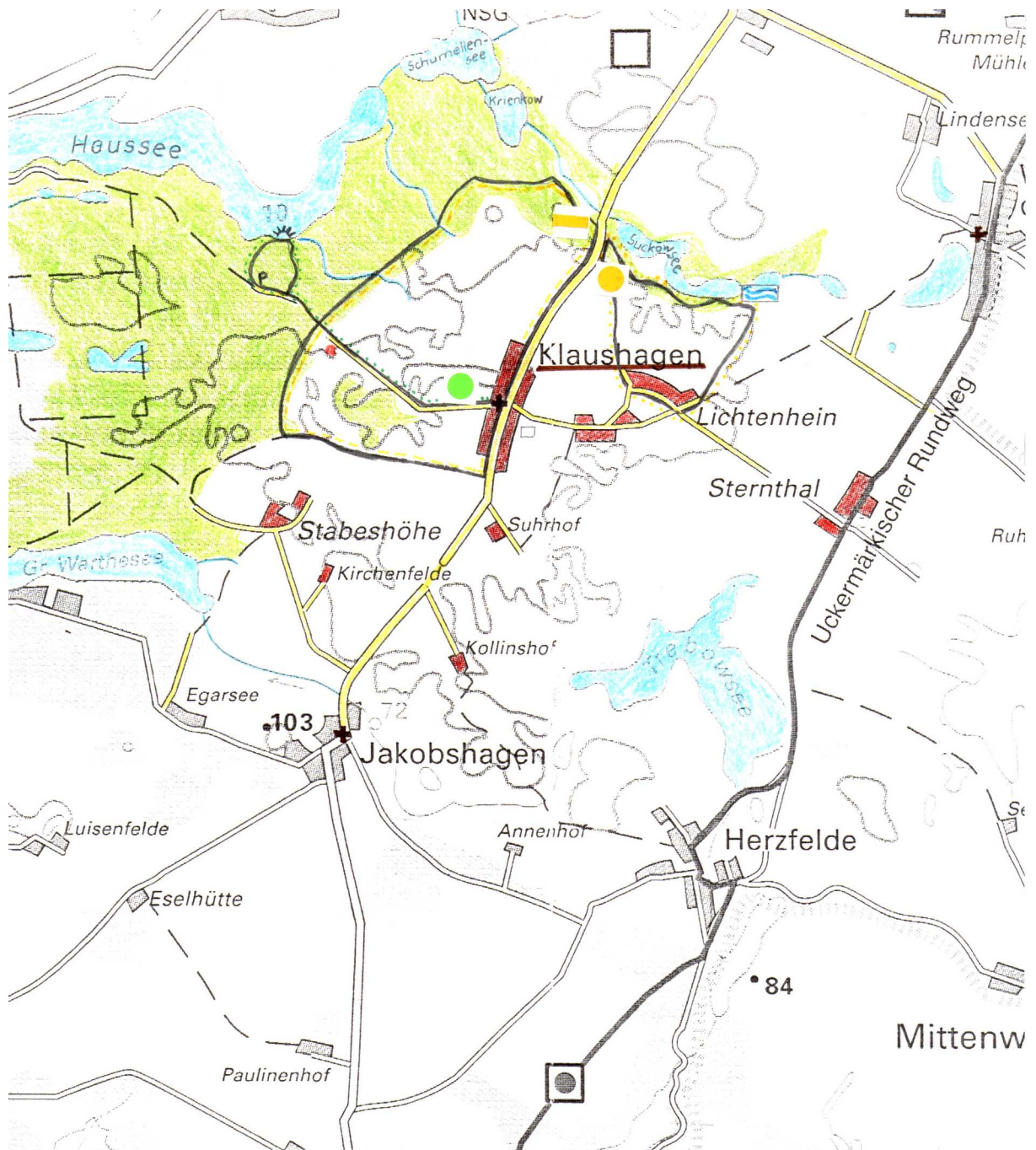
Wenn sich die Badestelle in Sichtweite befindet, biegen Sie rechts ab und gehen bergauf bis zum Waldrand. Von hier führt der Weg gesäumt von landwirtschaftlich genutzten Flächen nach Lichtenhain.



Das Dorf durchquerend kommen Sie am Gutshaus, daß 1825 von Graf von Arnim erbaut wurde, vorbei.

Eine schöne alte Apfelallee führt Sie zurück zu Ihrem Ausgangspunkt.





Legende

- | | | | |
|---|--------------------|---|---------------------------|
| + | Kirche | — | Rundweg Jungfernheide |
| ⬆ | Aussichtspunkt | — | Rundweg Suckowsee |
| P | Wanderparkplatz | — | Rundweg Vier-Brüder-Platz |
| R | Rastplatz | | |
| ⬆ | Schutzhütte | | |
| ⬆ | Badestelle | | |
| □ | Orientierungstafel | | |